

COMUNE DI MASSAFRA
 Provincia di TARANTO
5ª RIPARTIZIONE URBANISTICA ED ECOLOGIA
PIANO URBANISTICO GENERALE
DOCUMENTO PROGRAMMATICO PRELIMINARE
2013

UG

Sindaco
Martino Carmelo Tamburrano

Assessore all'Urbanistica
Giuseppe Marraffa

Ufficio del Piano:
Responsabile del procedimento e coordinamento
Luigi Traetta

Coordinamento scientifico
Giuseppe Ancona

Consulenze specialistiche
Antonio Laghezza, Addolorata Massaro Montanaro (aspetti urbanistici), Antonio Gallicchio (aspetti geologici), Cosima Concetta Castronovi (aspetti storico-archeologici)

Contributi
Angelo Raffaele Notaristefano (aspetti demografici), Francesco Coratella, Mario Maggio, Vincenzo Tritto (VAS), Orazio Lazzaro (aspetti geotecnici), Giancarlo Lazzaro (aspetti legali)

Elaborazioni grafiche
Paolo Lepore, Mario Gerardo Giannotta, Antonio Montemurro, Antonio Rosario Santoro, Antonio Giovanni Mastrangelo




Digitalizzazione
Sabrina Del Piano, Francesco Dursi

Hanno collaborato
Emanuela Salvi, Luigi Coratella, Loredana Valente

DPP27






AREE TIPIZZATE DAGLI STRUMENTI URBANISTICI VIGENTI ALLA DATA DI ENTRATA IN VIGORE DEL PUTTP (11/01/2001) COME ZONE OMOGENEE "C" OPPURE COME ZONE "TURISTICHE", "DIREZIONALI", "ARTIGIANALI", "INDUSTRIALI", "MISTE" INCLUSE, ANCHE SE IN PERCENTUALE, IN PPA APPROVATI ALLA DATA DEL 06/06/1990 CON INDIVIDUAZIONE DEL PPA (base aerofotogrammetrica)

Piano Pluriennale di Attuazione (PPA) - Delibera C.C. n. 343 del 21/11/1980

-  Edilizia economica e popolare (E.E.P.) - 1° e 2° triennio
-  Edilizia privata - 1° e 2° triennio
-  Perimetro urbano

Lottizzazione
 Eredi Mastronuzzi - Magazzille - Residence La Collina

Approvazione
 Incluso in percentuale nel P.P.A. - C.E.C. del 29/06/1993

- Base cartografica**
-  Strada statale
 -  Strada provinciale
 -  Caposaldo strada provinciale
 -  Ferrovia
 -  Reticolo idrografico (AdB Puglia - 2009)

DPP27 AREE TIPIZZATE DAGLI STRUMENTI URBANISTICI VIGENTI ALLA DATA DI ENTRATA IN VIGORE DEL PUTTP (11/01/2001) COME ZONE OMOGENEE "C" OPPURE COME ZONE "TURISTICHE", "DIREZIONALI", "ARTIGIANALI", "INDUSTRIALI", "MISTE" INCLUSE, ANCHE SE IN PERCENTUALE, IN PPA APPROVATI ALLA DATA DEL 06/06/1990 CON INDIVIDUAZIONE DEL PPA (base aerofotogrammetrica)

CITTA' DI MASSAFRA